Изготвил: Теодор Гунов
/име, фамилия,/ подпис
дата: 15.09.22 г.,
№ и дата на удостоверението за упражняване на лесовъдска практика: 4438/30.09.2011г

Одобрил: [signature]
инж. Ибрахим Муса
/име, фамилия,/ подпис
дата: 28.10.22 г.,
№ и дата на удостоверението за упражняване на лесовъдска практика: 961525.07-2013г

Образец по чл. 53, ал. 6 от НСГ

# ТЕХНОЛОГИЧЕН ПЛАН № 1

За добив на дървесина от отдел 53 подотдел Н
На ТП ДГС АЛАБАК /попълва се само за държавни гори/
Община Велинград; Землище Велинград
имот с (кадастрален идентификатор/КВС) №.....; /попълва се само за недържавни гори/
I. Схема за добива на дървесина от насаждението

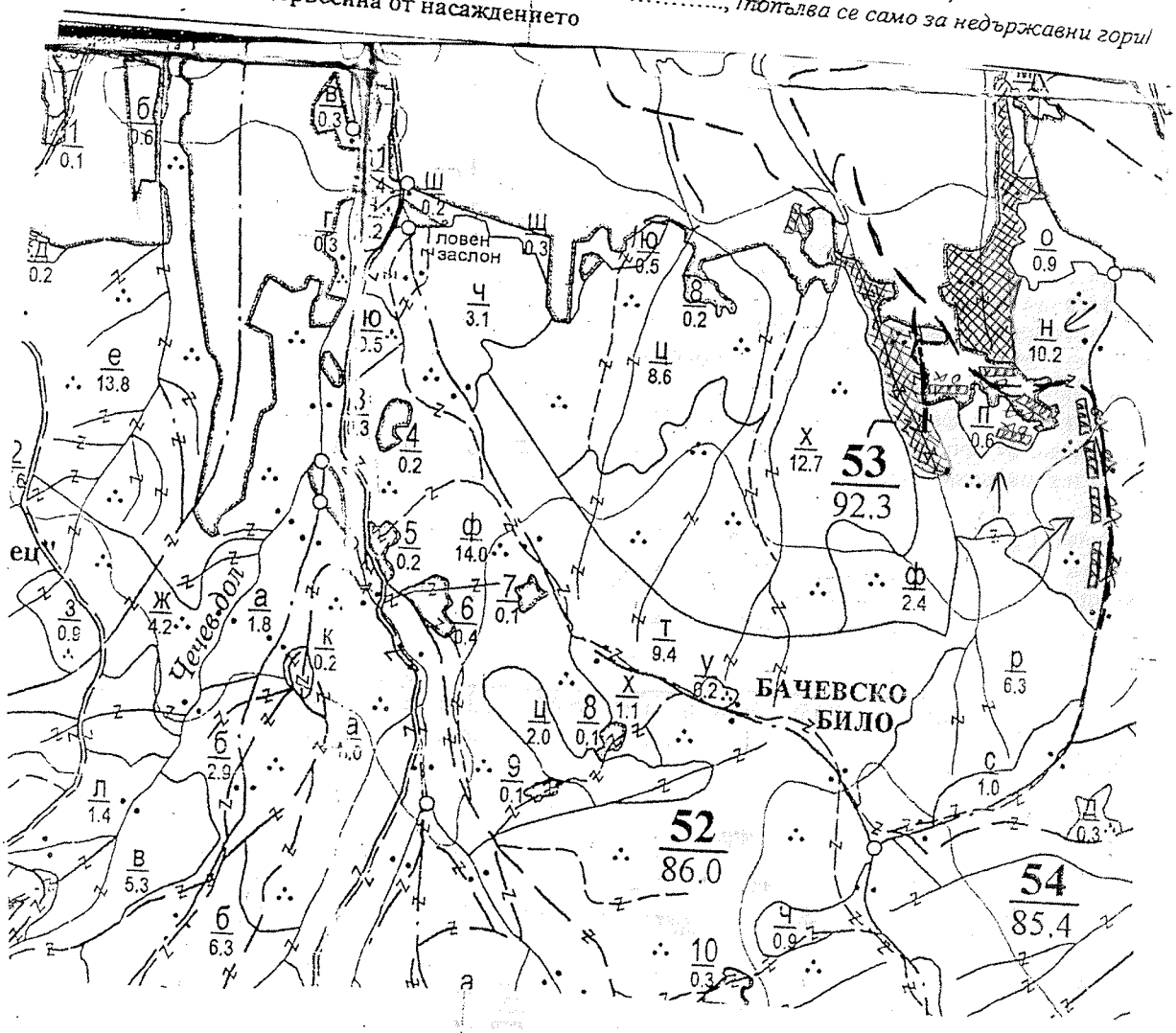


Легенда:

- ± ± ± ± проектирани коларски вр. извозни пътища
- - - - - - съществуващи извозни пътища
- съществуващ автомобилен път
- технологична просека
- насаждение
- О място за отпадъци
- Посока на извоз
- ▲ ▲ ▲ временен склад м. Бачевица
- xxxxxx трасе на въжена линия
- =+=+=+= проектиран автомобилен път
- немаркирана част – буферна зона
- X място за смяна на ГСМ

*За схемата задължително се нанасят контурите на насаждението/имота, съществуващите и проектирани временни горски пътища, технологичните просеки, просеките за въжени линии, извозни пътища, временни ...*

II. Характеристика на насаждението

1.Вид на сечта ...Възобновителна... / интензивност .....%
Втори вид сеч ..... / интензивност .....%
2.Площ на подотдела 10,2 ....ха. Размер на сечището 9,2 ..... ха.
3.Състав по план/програма 7.бб, 6б, 5.б, 5.б1, 3,рб3, действителен 7.бб, 5.б1, 3,рб3, ...
4.Запас на 1 ха: с клони ...131 ....куб.м/ха , без клони ..114 .....куб. м/ха.
5.Среден наклон на терена ...22..градуса
6.Очакван добив от маркираната дървесина ...129 ..... лежаща маса, куб.м.

| дърв. вид / категория | 7.б | 5.б | з.рб | | дърв. вид / категория | 7.б | 5.б | з.рб | | дърв. вид / категория | 7.б | 5.б | з.рб | |
|---|---|---|---|---|---|---|---|---|---|---|---|---|---|---|
| едра | — | — | — | | дребна | 5 | — | — | | върхина | 7 | 1 | 7 | |
| средна | 30 | 4 | — | | дърва | 19 | 3 | 68 | | огнище | 8 | 1 | — | |

7.Наличие и характеристика на подраста преди сечта (състав, възраст, средна височина, % на покритие)
.....
.....

8.Средно извозно разстояние ...350.....м.

9.Други характеристики на насаждението / *подчертава се вярното*/ – вододайна зона, горна граница на гората, скално-урвест терен с наклон над 30 $^0$, защитна ивица на ЖП линия, защитна ивица край река, 200 м около хижа, техн. пр. борба с ерозия, Натура 2000, защитени територии, семепроизводствено н-я, ловностоп. територия, курортна гора, зелена зона, токовища, сватбовища, надлесни дървета, сервитути, защитени видове, описани в доклада за ГВКС, мъртва дървесина, биологично разнообразие и др.
.....
ГВКС: 2;.....

III. Технологични указания

1.Дървесината в насаждението да се добива при спазване на технологичната схема по т. I

2.Сечта ще се извършва с **БМТ.**

Кастренето на отсечените стъбла ще се извършва / *подчертава се вярното*/ - в сечище / на временен склад.

Разкрояването на стъблата ще се извършва / *подчертава се вярното*/ - в сечище / на временен склад.

3.Извозът от сечището до временните складове ще се осъществява с / *подчертава се вярното*/ - животинска тяга / трактор на цели стъбла / дълги секции / къси секции / сортименти / с влачене по терена / изцяло натоварени.

Ще се използват техники и технологии, които да не нарушават земната повърхност.

Пресичането на водните течения ще става перпендикулярно, като се изградят помощни съоръжения (мостове, проходи и скари) / Няма да се пресичат водни течения./ *подчертава се вярното*/.

4.Проектирани нови горски автомобилни пътища съгласно Наредба 5 за строителството в горските територии без промяна на предназначението им: дължина .....м. широчина .....м.

5.Изграждане и ремонт на временни извозни горски пътища: ~900м.

5.1 Тракторни – разстояние между тях ...м (не по-малко от 40 м), дължина...м, широчина 4 м.

5.2 Коларски - разстояние между тях.....м (не по-малко от 40 м), дължина .....м, широчина ... м

6.Просеки за въжени линии: ..... бр.

допустимо разстояние между просеките ..... м., дължина ..... м., широчина ..... м.

7.Направа на технологични просеки .....бр.

допустимо разстояние между тях .....м., дължина .....м., широчина ..... м.

8.Изграждане на нови временни складове (бр., площ в ха)

Брой складове 3.... бр., площ 0,01...ха. Изграждането им ще става извън заливните зони на реките и пътното платно на горските пътища.

9.Мерки за опазване на оставащите на корен дървета, подраста, младиняка и почвата.

Дърветата, подлежащи на сеч, ще се повалят в посока, свободна от подраст, младиняк и стоящи дървета. При извоза оставащите на корен дървета ще се опазват от нараняване.

10.Начини за почистване на сечището

Разхвърляне на клоните и дървесината върху заетата площ за насаждението

Няма да се допуска оставяне на остатъци от сечта на разстояние по-малко от 20 м от краищата на пътното платно на пътищата от РПМ, на горските пътища, и на разстояние, не по-малко от 5 м от краищата на останалите автомобилни пътища, както и да не попадат във водните течения.

11.Други указания:

Извозената на временните складове дървесина ще се окачествява, кубира, надписва и складира на лонгони без да се допира до стоящи дървета. Технологичната такава и дървата за огрев ще се подреждат на фигури. Зареждането с ГСМ ще става само на определените за целта места. Всички горивосмазочни и битови отпадъци ежедневно ще се събират, изнасят извън горските територии и изхвърлят на определените за това места.

12.Всички операции по подготвителните и основните работи ще се извършват съгласно изискванията на Правилника за здравословни и безопасни условия на труд в горите и правилата за противопожарна безопасност в горите. Обектите се оборудват с противопожарни средства съгласно Наредба № 8 от 11.05.2012 г.

ЗАПОЗНАТ с технологичния план: ... ....попълва се след издаването на позволителното за сеч/
Лицето по чл. 108, ал. 2 от ЗГ, на което е издадено позволително за сеч №.....
.....
/ трите имена, подпис, дата /

№ и дата на удостоверението за упражняване на лесовъдска практика:

Образец по чл.53, ал. 6 от НСГ

**Изготвил:** Тодор Узунов - горски стражар
/име, фамилия/, подпис: .....
дата: 12.9.2022 г.,
№ и дата на удостоверението за упражняване на лесовъдска практика: 4438 / 30.9.2011 г.

**Одобрил:**
/име, фамилия/, подпис: .....
дата: 12.9.2022 г.,
№ и дата на удостоверението за упражняване на лесовъдска практика: 9669/05.07-2013 г.

# ТЕХНОЛОГИЧЕН ПЛАН № ...1...

За добив на дървесина от отдел **"53"** подотдел **"х"**
На ТП ДГС/ДЛС ТП ДГС Алабак */попълва се само за държавни гори/*
Община **Велинград**; Землище **гр. Велинград**;
имот с (кадастрален идентификатор/КВС) № ..... , */попълва се само за недържавни гори/*

## I. Схема за добива на дървесина от насаждението

**М 1:10000**

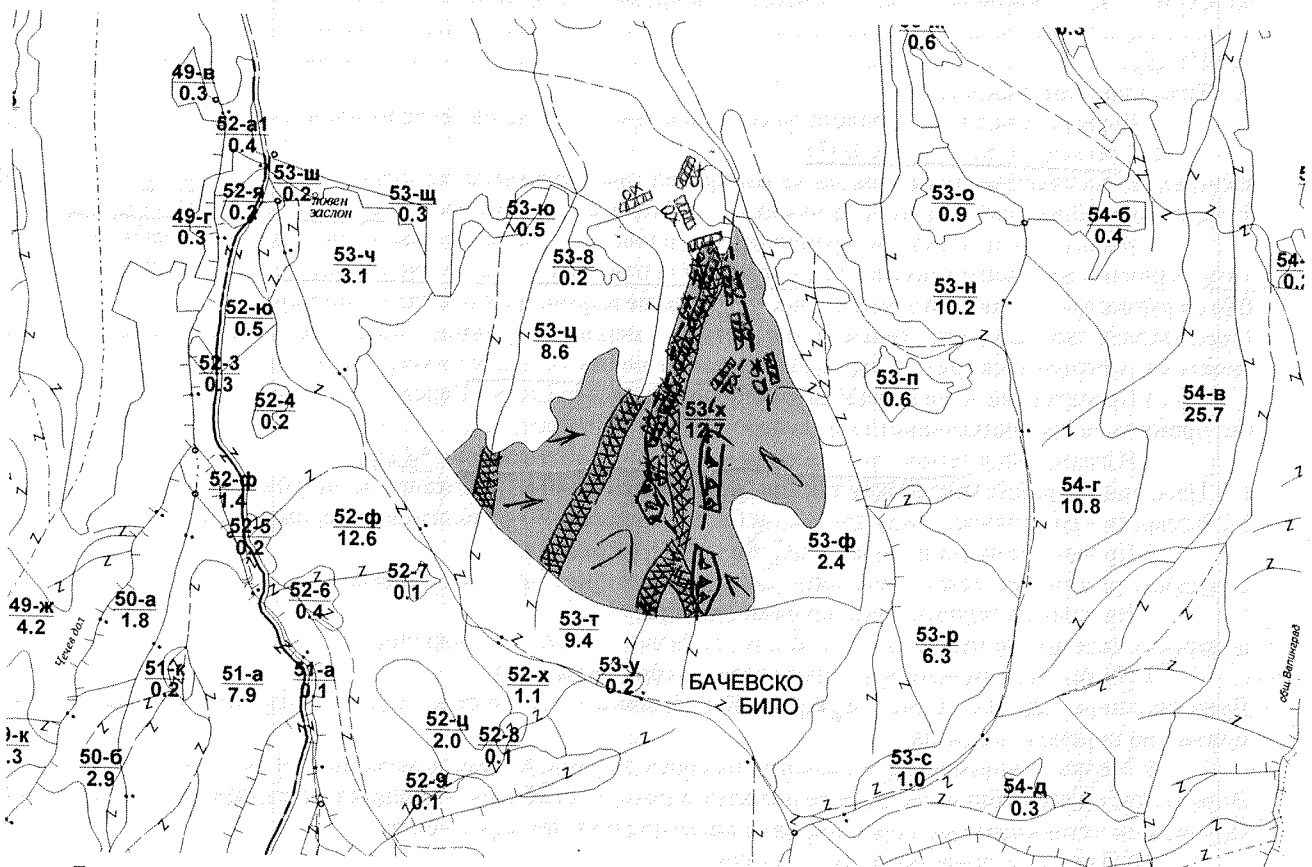


Легенда:

- ±±±± проектирани коларски вр. извозни пътища
- ------ съществуващи извозни пътища (за ремонт)
- ====== съществуващ автомобилен път
- _ _ ^ Горе, Посоки
- място за отпадъци
- – буферна зона
- посока на извоз
- ▲▲▲ временен склад
- XXXXXXX трасе на въжена линия
- =+=+=+= проектиран автомобилен път
- ∝ .....място за смяна на ГСМ

На схемата задължително се нанасят контурите на насаждението/имота, съществуващите и проектирани временни горски пътища, технологичните просеки, просеките за въжени линии, извозни пътища, временни складове както и връзката им със съществуващата автомобилна пътна мрежа



GISExplorer

**II. Характеристика на насаждението**

1.Вид на сечта .....Прореждане...../ интензивност .....%
Втори вид сеч ...../ интензивност .....%
2.Площ на подотдела ..12,7...ха. Размер на сечището...11,5..... ха.
3.Състав по план/програма..б.б..7;..з..дб.3;...., действителен..б.б.7;..з..дб.3;.....
4.Запас на 1 ха: с клони...174.....куб.м/ха , без клони ....151....куб. м/ха.
5.Среден наклон на терена ..21.....градуса.
6.Очакван добив от маркираната дървесина .....148.....лежаща маса, куб.м.

| дърв. вид / категория | б.б | з.дб | | | дърв. вид / категория | б.б | з.дб | | | дърв. вид / категория | б.б | з.дб | | |
|---|---|---|---|---|---|---|---|---|---|---|---|---|---|---|
| едра | 7 | — | | | дребна | 1 | — | | | вършина | 7 | 9 | | |
| средна | 32 | — | | | дърва | 24 | 84 | | | отпад | 8 | — | | |

7.Наличие и характеристика на подраста преди сечта (състав, възраст, средна височина, % на покритие) .....б.б.7;..з..дб.3;.....
.....

8.Средно извозно разстояние ..350.....м.

9.Други характеристики на насаждението / *подчертава се вярното*/ – **вододайна зона, горна граница на гората, скално-урвест терен с наклон над 30 $^0$, защитна ивища на ЖП линия, защитна ивица край река, 200 м около хижа, техн. пр. борба с ерозия, Натура 2000, защитени територии, семепроизводствено н-я, ловностоп. територия, курортна гора, зелена зона, токовища, сватбовища, надлесни дървета, сервитути, защитени видове, описани в доклада за ГВКС, мъртва дървесина, биологично разнообразие и др.**
.....

**ГВКС:** 2;.....

**III. Технологични указания**

1.Дървесината в насаждението да се добива при спазване на технологичната схема по т. I

2.Сечта ще се извършва с **БМТ.**

**Кастренето на отсечените стъбла ще се извършва** / *подчертава се вярното*/ **- в сечище / на временен склад.**
**Разкройването на стъблата ще се извършва** / *подчертава се вярното*/ - **в сечище / на временен склад.**

3.Извозът от сечището до временните складове ще се осъществява с / *подчертава се вярното*/ - **животинска тяга / трактор на дълги секции / къси секции / сортименти / с влачене по терена / изцяло натоварени.**
**Ще се използват техники и технологии, които да не нарушават земната повърхност.**
**Пресичането на водните течения ще става перпендикулярно, като се изградят помощни съоръжения (мостове, проходи и скари) / Няма да се пресичат водни течения.**/ *подчертава се вярното*/ .

4.Проектирани нови горски автомобилни пътища съгласно Наредба 5 за строителството в горските територии без промяна на предназначението им: дължина .....м. широчина .....м.

5.Изграждане и ремонт на временни извозни горски пътища: -900м.
5.1 Тракторни – разстояние между тях ...м (не по-малко от 40 м), дължина...м, широчина 4 м.
5.2 Коларски - разстояние между тях...-....м (не по-малко от 40 м), дължина ...-м, широчина ... м

6.Просеки за въжени линии: ..-... бр.
допустимо разстояние между просеките ...-..... м., дължина .....-..... м., широчина .....-..... м.

7.Направа на технологични просеки .....бр.
допустимо разстояние между тях .....-....м., дължина .....-....м., широчина .....-..... м.

8.Изграждане на нови временни складове (бр., площ в ха)
**Брой складове ..16.. бр., площ ..0,01..ха. Изграждането им ще става извън заливните зони на реките и пътното платно на горските пътища.**

9.Мерки за опазване на оставащите на корен дървета, подраста, младиняка и почвата.
**Дърветата, подлежащи на сеч, ще се повалят в посока, свободна от подраст, младиняк и стоящи дървета.**
**При извоза оставащите на корен дървета ще се опазват от нараняване.**

10.Начини за почистване на сечището
Разхвърляне на отпада и вършината върху цялата площ на насаждение.....
**Няма да се допуска оставяне на остатъци от сечта на разстояние по-малко от 20 м от краищата на пътното платно на пътищата от РПМ, на горските пътища, и на разстояние, не по-малко от 5 м от краищата на останалите автомобилни пътища, както и да не попадат във водните течения.**

11.Други указания:
**Извозената на временните складове дървесина ще се окачествява, кубира, надписва и складира на лонгони без да се допира до стоящи дървета. Технологичната такава и дървата за огрев ще се подреждат на фигури.**
**Зареждането с ГСМ ще става само на определените за целта места. Всички горивосмазочни и битови отпадъци ежедневно ще се събират, изнасят извън горските територии и изхвърлят на определените за това места.**

12.Всички операции по подготвителните и основните работи **ще се извършват съгласно изискванията на Правилника за здравословни и безопасни условия на труд в горите и правилата за противопожарна безопасност в горите. Обектите се оборудват с противопожарни средства съгласно Наредба № 8 от 11.05.2012 г.**

**ЗАПОЗНАТ с технологичния план:** ...../попълва се след издаването на позволителното за сеч/
Лицето по чл. 108, ал. 2 от ЗГ, на което е издадено позволително за сеч № .....
.....
/ трите имена, подпис, дата /
№ и дата на удостоверението за упражняване на лесовъдска практика: ..

Образец по чл.53, ал. 6 от НСГ

**Изготвил:** Тодор Узунов - горски стражар
/име, фамилия/, подпис: .....
дата: 12.9.2022 г.,
№ и дата на удостоверението за упражняване на лесовъдска практика: 4438 / 30.9.2011 г.

**Одобрил:** инж. Ифахим Муса
/име, фамилия/, подпис: .....
дата: 12.9.2022 г.,
№ и дата на удостоверението за упражняване на лесовъдска практика: 8645/25.07.2013г.

# ТЕХНОЛОГИЧЕН ПЛАН № 1

За добив на дървесина от отдел **"53"** подотдел **"ц"**
На ТП ДГС/ДЛС ТП ДГС Алабак */попълва се само за държавни гори/*
Община **Велинград**; Землище **гр. Велинград**;
имот с (кадастрален идентификатор/КВС) № ..... , */попълва се само за недържавни гори/*

## I. Схема за добива на дървесина от насаждението

**М 1:10000**

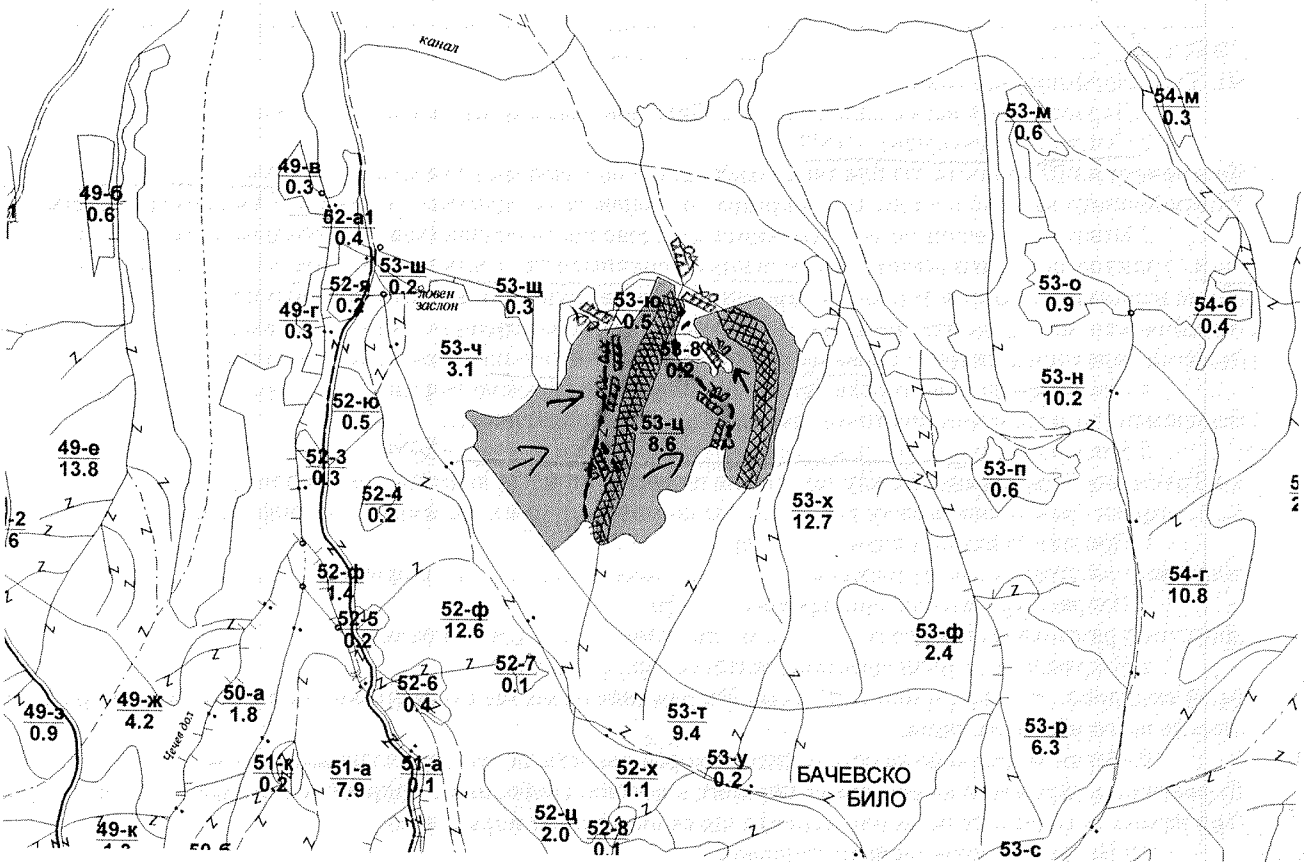


Легенда:

| | | | |
|---|---|---|---|
| ± ± ± ± | проектирани коларски вр. извозни пътища | | посока на извоз |
| - - - - - - | съществуващи извозни пътища | ▲▲▲ | временен склад Боговица |
| ====== | съществуващ автомобилен път | xxxxxxx | трасе на въжена линия |
| | Марк. насаждение | =+=+=+= | проектиран автомобилен път |
| | място за отпадъци | X | място за смяна на ГСМ |
| | - буферна зона | | |

На схемата задължително се нанасят контурите на насаждението/имота, съществуващите и проектирани временни горски пътища, технологичните просеки, просеките за въжени линии, извозни пътища, временни складове както и връзката им със съществуващата автомобилна пътна мрежа



GISExplorer

**II. Характеристика на насаждението**

1.Вид на сечта .....Прореждане...../ интензивност .....%
Втори вид сеч ...../ интензивност .....%
2.Площ на подотдела ...8,6...ха. Размер на сечището.....7,5... ха.
3.Състав по план/програма..г.б.6; б.б.1; з.дб3; действителен...г.б.6; б.б.1; з.дб3;..
4.Запас на 1 ха: с клони....163....куб.м/ха , без клони ....141...куб. м/ха.
5.Среден наклон на терена ...18.....градуса.
6.Очакван добив от маркираната дървесина ...169.....лежаща маса, куб.м.

| дърв. вид / категория | г.б | б.б | з.дб | | дърв. вид / категория | г.б | б.б | з.дб | | дърв. вид / категория | г.б | б.б | з.дб | |
|---|---|---|---|---|---|---|---|---|---|---|---|---|---|---|
| едра | 4 | 1 | – | | дребна | 5 | 1 | – | | вършина | 7 | 1 | 10 | |
| средна | 24 | 7 | – | | дърва | 21 | 5 | 101 | | отпад | 8 | 1 | – | |

7.Наличие и характеристика на подраста преди сечта (състав, възраст, средна височина, % на покритие) .....
.....

8.Средно извозно разстояние ..250.....м.

9.Други характеристики на насаждението / *подчертава се вярното*/ – **вододайна зона, горна граница на гората, скално-урвест терен с наклон над 30 $^0$, защитна ивища на ЖП линия, защитна ивица край река, 200 м около хижа, техн. пр. борба с ерозия, Натура 2000, защитени територии, семепроизводствено н-я, ловностоп. територия, курортна гора, зелена зона, токовища, сватбовища, надлесни дървета, сервитути, защитени видове, описани в доклада за ГВКС, мъртва дървесина, биологично разнообразие и др.** .....

**ГВКС:** 2;.....

**III. Технологични указания**

1.Дървесината в насаждението да се добива при спазване на технологичната схема по т. I

2.Сечта ще се извършва с **БМТ.**

**Кастренето на отсечените стъбла ще се извършва** / *подчертава се вярното*/ - **в сечище / на временен склад.**
**Разкройването на стъблата ще се извършва** / *подчертава се вярното*/ - **в сечище / на временен склад.**

3.Извозът от сечището до временните складове ще се осъществява с / *подчертава се вярното*/ - **животинска тяга / трактор на дълги секции / къси секции / сортименти / с влачене по терена / изцяло натоварени.**
**Ще се използват техники и технологии, които да не нарушават земната повърхност.**
**Пресичането на водните течения ще става перпендикулярно, като се изградят помощни съоръжения (мостове, проходи и скари) / Няма да се пресичат водни течения.**/ *подчертава се вярното*/ .

4.Проектирани нови горски автомобилни пътища съгласно Наредба 5 за строителството в горските територии без промяна на предназначението им: дължина .....м. широчина .....м.

5.Изграждане и ремонт на временни извозни горски пътища: -500м
5.1 Тракторни – разстояние между тях ...м (не по-малко от 40 м), дължина...м, широчина 4 м.
5.2 Коларски - разстояние между тях.....м (не по-малко от 40 м), дължина .....м, широчина ... м

6.Просеки за въжени линии: ..... бр.
допустимо разстояние между просеките ..... м., дължина ..... м., широчина ..... м.

7.Направа на технологични просеки .....бр.
допустимо разстояние между тях .....м., дължина .....м., широчина ..... м.

8.Изграждане на нови временни складове (бр., площ в ха)
**Брой складове ...–..... бр., площ ...–.....ха. Изграждането им ще става извън заливните зони на реките и пътното платно на горските пътища.**

9.Мерки за опазване на оставащите на корен дървета, подраста, младиняка и почвата.
**Дърветата, подлежащи на сеч, ще се повалят в посока, свободна от подраст, младиняк и стоящи дървета.**
**При извоза оставащите на корен дървета ще се опазват от нараняване.**

10.Начини за почистване на сечището
Разхвърляне на отпада и вършината върху цялата площ на насаж.
**Няма да се допуска оставяне на остатъци от сечта на разстояние по-малко от 20 м от краищата на пътното платно на пътищата от РПМ, на горските пътища, и на разстояние, не по-малко от 5 м от краищата на останалите автомобилни пътища, както и да не попадат във водните течения.**

11.Други указания:
**Извозената на временните складове дървесина ще се окачествява, кубира, надписва и складира на лонгони без да се допира до стоящи дървета. Технологичната такава и дървата за огрев ще се подреждат на фигури.**
**Зареждането с ГСМ ще става само на определените за целта места. Всички горивосмазочни и битови отпадъци ежедневно ще се събират, изнасят извън горските територии и изхвърлят на определените за това места.**

12.Всички операции по подготвителните и основните работи **ще се извършват съгласно изискванията на Правилника за здравословни и безопасни условия на труд в горите и правилата за противопожарна безопасност в горите. Обектите се оборудват с противопожарни средства съгласно Наредба № 8 от 11.05.2012 г.**

**ЗАПОЗНАТ с технологичния план:** ...../попълва се след издаването на позволителното за сеч/
Лицето по чл. 108, ал. 2 от ЗГ, на което е издадено позволително за сеч № .....
.....
/ трите имена, подпис, дата /
№ и дата на удостоверението за упражняване на лесовъдска практика: .....

Изготвил: ч. бр. Красимир Диваков
/имена, фамилия/подпис
дата: 03.06.22г.
№ и дата на удостоверението за упражняване на лесовъдска практика: 13564/14.12.18г.

Одобрил: [signature]
инж. Мирослав Муса
дата: 28.10.22г.
№ и дата на удостоверението за упражняване на лесовъдска практика: 9615/25.07.2013г.

Образец по чл. 53, ал. 6 от НСЛ

# ТЕХНОЛОГИЧЕН ПЛАН № 1

За добив на дървесина от отдел 415 подотдел е
На ТП ДГС АЛАБАК /попълва се само за държавни гори/
Община Велинград; Землище Велинград
имот с (кадастрален идентификатор/КВС) №..... /попълва се само за недържавни гори/

I. Схема за добива на дървесина от насаждението

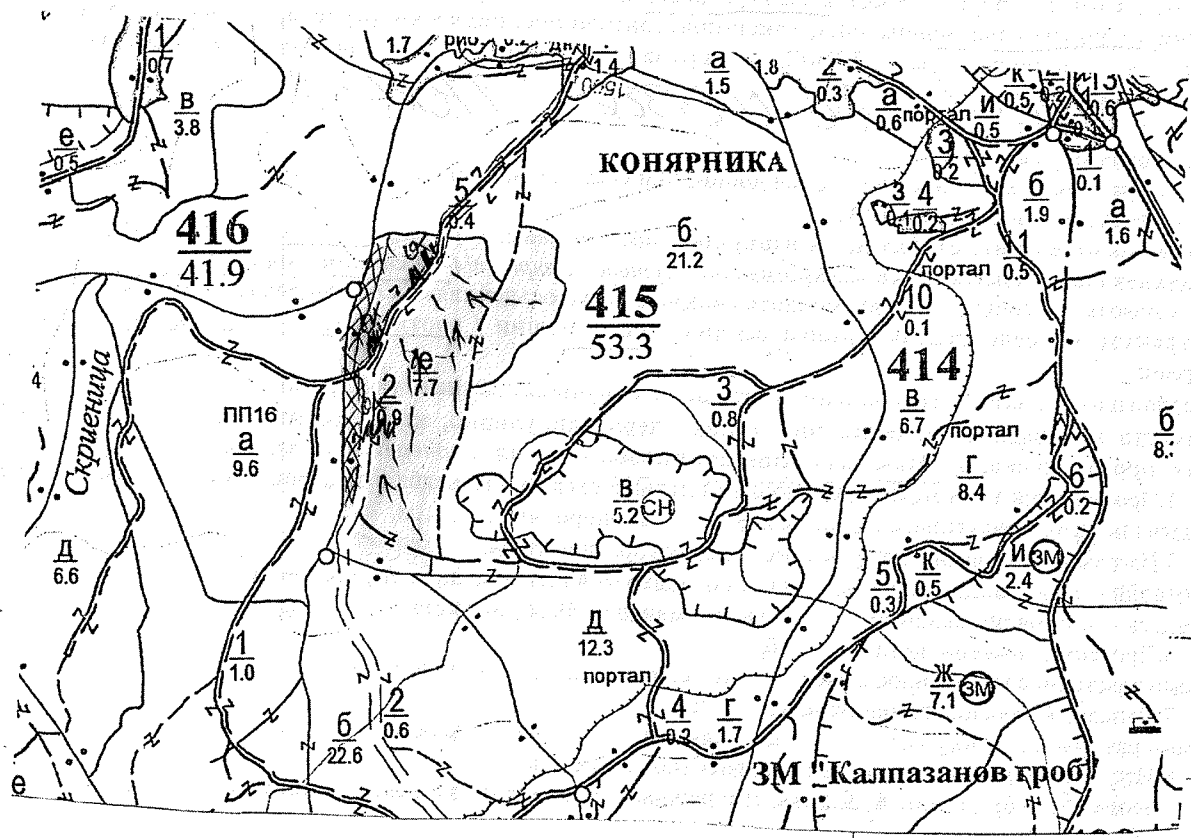


Легенда:

- ± ± ± ± проектирани коларски вр. извозни пътища
- - - - - - - съществуващи извозни пътища
- съществуващ автомобилен път
- технологична просека
- насаждение
- О място за отпадъци
- → посока на извоз
- проектирани тракторни вр. извозни пътища
- ▲ ▲ ▲ временен склад Конярника
- xxxxxx трасе на въжена линия
- =+=+=+= проектиран автомобилен път
- немаркирана част
- X място за смяна на ГСМ

*На схемата задължително се нанасят контурите на насаждението/имота, съществуващите и проектирани временни горски пътища, технологичните просеки...*

II. Характеристика на насаждението

1.Вид на сечта ...изборно прореждане... / интензивност ...20...%

Втори вид сеч ...— ... / интензивност ...—...%

2.Площ на подотдела ...7.7...ха. Размер на сечището ...7.2...ха.

3.Състав по план/програма ...ела7 см3, ела7 см3... действителен ...ела7 см3, ела7 см3...

4.Запас на 1 ха: с клони ...590...куб.м/ха , без клони ...553...куб. м/ха.

5.Среден наклон на терена ...13...градуса.

6.Очакван добив от маркираната дървесина ...344...лежаща маса, куб.м.

| дърв. вид / категория | ела | см | бк | | дърв. вид / категория | ела | см | бк | | дърв. вид / категория | ела | см | бк | |
|---|---|---|---|---|---|---|---|---|---|---|---|---|---|---|
| едра | 173 | 41 | — | | дребна | 1 | 1 | — | | вършина | 32 | 8 | 1 | |
| средна | 45 | 16 | — | | дърва | 47 | 9 | 11 | | | | | | |

7.Наличие и характеристика на подраста преди сечта (състав, възраст, средна височина, % на покритие)

...Z...

8.Средно извозно разстояние ...250...м.

9.Други характеристики на насаждението / *подчертава се вярното*/ – **вододайна зона, горна граница на гората, скално-урвест терен с наклон над 30 $^0$, защитна ивица на ЖП линия, защитна ивица край река, 200 м около хижа, техн. пр. борба с ерозия, Натура 2000, защитени територии, семепроизводствено н-я, ловностоп. територия, курортна гора, зелена зона, токовища, сватбовища, надлесни дървета, сервитути, защитени видове, описани в доклада за ГВКС, мъртва дървесина, биологично разнообразие и др.**

**ГВКС:** ...ГВКС-1, BG-0001386 ГВКС-2...

**III. Технологични указания**

1.Дървесината в насаждението да се добива при спазване на технологичната схема по т. I

2.Сечта ще се извършва с **БМТ.**

**Кастренето на отсечените стъбла ще се извършва** / *подчертава се вярното*/ **- в сечище / на временен склад.**

**Разкройването на стъблата ще се извършва** / *подчертава се вярното*/ **- в сечище / на временен склад.**

3.Извозът от сечището до временните складове ще се осъществява с / *подчертава се вярното*/ **- животинска тяга / трактор на цели стъбла / дълги секции / къси секции / сортименти / с влачене по терена / изцяло натоварени.**

**Ще се използват техники и технологии, които да не нарушават земната повърхност.**

**Пресичането на водните течения ще става перпендикулярно, като се изградят помощни съоръжения (мостове, проходи и скари) / Няма да се пресичат водни течения.**/ *подчертава се вярното*/.

4.Проектирани нови горски автомобилни пътища съгласно Наредба 5 за строителството в горските територии без промяна на предназначението им: дължина .....м. широчина .....м.

5.Изграждане и ремонт на временни извозни горски пътища:

5.1 Тракторни – разстояние между тях ...м (не по-малко от 40 м), дължина...м, широчина 4 м.

5.2 Коларски - разстояние между тях.....м (не по-малко от 40 м), дължина .....м, широчина ... м

6.Просеки за въжени линии: ..... бр.

допустимо разстояние между просеките ..... м., дължина ..... м., широчина ..... м.

7.Направа на технологични просеки .....бр.

допустимо разстояние между тях .....м., дължина .....м., широчина ..... м.

8.Изграждане на нови временни складове (бр., площ в ха)

**Брой складове ...3.... бр., площ ...0,01...ха. Изграждането им ще става извън заливните зони на реките и пътното платно на горските пътища.**

9.Мерки за опазване на оставащите на корен дървета, подраста, младиняка и почвата.

**Дърветата, подлежащи на сеч, ще се повалят в посока, свободна от подраст, младиняк и стоящи дървета.**

**При извоза оставащите на корен дървета ще се опазват от нараняване.**

10.Начини за почистване на сечището

...събиране на отпадя на купини...

**Няма да се допуска оставяне на остатъци от сечта на разстояние по-малко от 20 м от краищата на пътното платно на пътищата от РПМ, на горските пътища, и на разстояние, не по-малко от 5 м от краищата на останалите автомобилни пътища, както и да не попадат във водните течения.**

11.Други указания:

**Извозената на временните складове дървесина ще се окачествява, кубира, надписва и складира на лонгони без да се допира до стоящи дървета. Технологичната такава и дървата за огрев ще се подреждат на фигури.**

**Зареждането с ГСМ ще става само на определените за целта места. Всички горивосмазочни и битови отпадъци ежедневно ще се събират, изнасят извън горските територии и изхвърлят на определените за това места.**

12.Всички операции по подготвителните и основните работи ще се извършват съгласно изискванията на Правилника за здравословни и безопасни условия на труд в горите и правилата за противопожарна безопасност в горите. Обектите се оборудват с противопожарни средства съгласно Наредба № 8 от 11.05.2012 г.

**ЗАПОЗНАТ с технологичния план:** ...../попълва се след издаването на позволителното за сеч/

Лицето по чл. 108, ал. 2 от ЗГ, на което е издадено позволително за сеч № .....

.....

/ трите имена, подпис, дата /

№ и дата на удостоверението за упражняване на лесовъдска практика: .....

Изготовил: ..... Ст. лет
инж. Иван Мишев
(име, фамилия / подпис
дата: 22.08.22 г.,
№ и дата на удостоверението за упражняване на лесовъдска практика: 9602/25.07.13 год.

Одобрил: .....
инж. Ибраким Мусов зам. директор
(име, фамилия / подпис
дата: 28.10.22 г.,
№ и дата на удостоверението за упражняване на лесовъдска практика: 9615/26-07-2013 г.

Образец по чл. 53, ал. 6 от НСГ

# ТЕХНОЛОГИЧЕН ПЛАН № 1

За добив на дървесина от отдел 237 подотдел Г
На ТП ДГС АЛАБАК /попълва се само за държавни гори/
Община Велинград; Землище Дъбева
имот с (кадастрален идентификатор/КВС) №.....; /попълва се само за недържавни гори/
I. Схема за добива на дървесина от насаждението

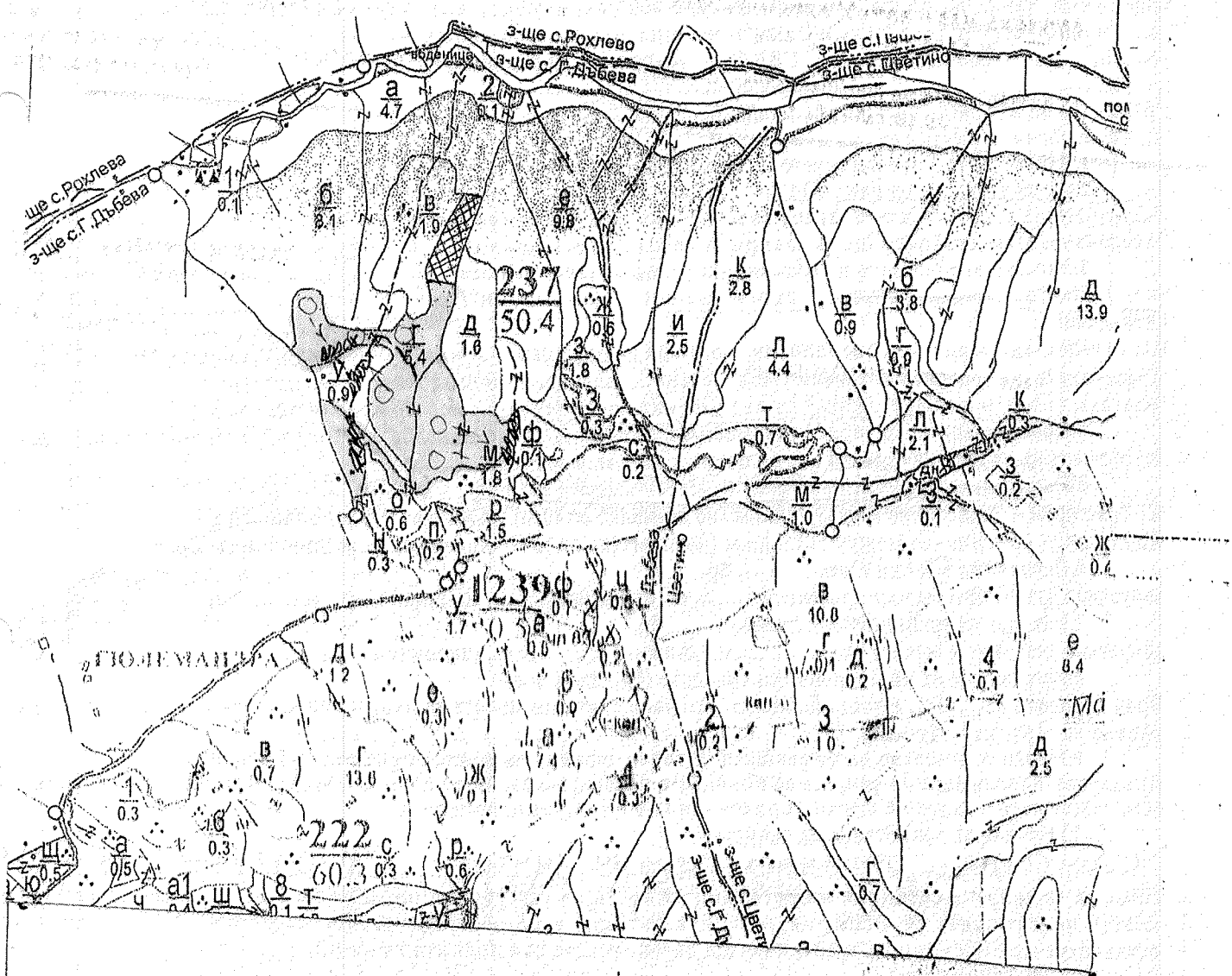


Легенда:

- проектирани коларски вр. извозни пътища
- съществуващи извозни пътища
- съществуващ автомобилен път
- технологична просека
- насаждение
- място за отпадъци
- проектирани тракторни вр. извозни пътища
- временен склад Гюле мандра
- трасе на въжена линия
- проектиран автомобилен път
- немаркирана част
- място за смяна на ГСМ

→ → посока на извоз

II. Характеристика на насаждението

1.Вид на сечта ....групово постепенна..... / интензивност ..25..%

Втори вид сеч ..... / интензивност .....%

2.Площ на подотдела ..54.. ха. Размер на сечището ..47.. ха.

3.Състав по план/програма ..ббв см2 бк..., действителен ..ббв см2 бк.....

4.Запас на 1 ха: с клони ...370... куб.м/ха , без клони ...319... куб. м/ха.

5.Среден наклон на терена ...24... градуса.

6.Очакван добив от маркираната дървесина ...323... лежаща маса, куб.м.

| дърв. вид / категория | ббор | см | бук | | дърв. вид / категория | ббор | см | бук | | дърв. вид / категория | ббор | см | бук | |
|---|---|---|---|---|---|---|---|---|---|---|---|---|---|---|
| едра | 134 | 77 | - | | дребна | 9 | 3 | - | | вършина | 14 | 6 | 1 | |
| средна | 38 | 4 | - | | дърва | 30 | 11 | 17 | | отпад | 43 | 14 | | |

7.Наличие и характеристика на подраста преди сечта (състав, възраст, средна височина, % на покрити
..състав на подраста см 4 бк 4 ббр 2, възраст 10 години,.....

8.Средно извозно разстояние ..400.....м.

9.Други характеристики на насаждението / *подчертава се вярното*/ – вододайна зона, горна граница
гората, скално-урвест терен с наклон над 30 °, защитна ивица на ЖП линия, защитна ивица край река, 200
около хижа, техн. пр. борба с ерозия, Натура 2000, защитени територии, семепроизводствено н-я, ловност
територия, курортна гора, зелена зона, токовища, сватбовища, надлесни дървета, сервитути, защитени видо
описани в доклада за ГВКС, мъртва дървесина, биологично разнообразие и
.....
ГВКС: ...ГВКС 2.....

III. Технологични указания

1.Дървесината в насаждението да се добива при спазване на технологичната схема по т. I

2.Сечта ще се извършва с БМТ.

Кастренето на отсечените стъбла ще се извършва / *подчертава се вярното*/ - в сечище / на временен склад.
Разкройването на стъблата ще се извършва / *подчертава се вярното*/ - в сечище / на временен склад.

3.Извозът от сечището до временните складове ще се осъществява с / *подчертава се вярното*/ - животин
тяга / трактор ~~на цели стъбла~~ / дълги секции / къси секции / сортименти / с влачене по терена / изця
натоварени.

Ще се използват техники и технологии, които да не нарушават земната повърхност.
Пресичането на водните течения ще става перпендикулярно, като се изградят помощни съоръжен
(мостове, проходи и скари) / Няма да се пресичат водни течения./ *подчертава се вярното*/.

4.Проектирани нови горски автомобилни пътища съгласно Наредба 5 за строителството в горските територ
без промяна на предназначението им: дължина .....м, широчина .....м.

5.~~Изграждане и~~ ремонт на временни извозни горски пътища: 500м

5.1 Тракторни – разстояние между тях ...м (не по-малко от 40 м), дължина...м, широчина 4 м.

5.2 Коларски - разстояние между тях.....м (не по-малко от 40 м), дължина .....м, широчина ... м

6.Просеки за въжени линии: ..... бр.
допустимо разстояние между просеките ..... м., дължина ..... м., широчина ..... м.

7.Направа на технологични просеки .....бр.
допустимо разстояние между тях .....м., дължина .....м., широчина ..... м.

8.Изграждане на нови временни складове (бр., площ в ха)
Брой складове ...4... бр., площ ...0,01... ха. Изграждането им ще става извън заливните зони на реките и пътн
платно на горските пътища.

9.Мерки за опазване на оставащите на корен дървета, подраста, младинака и почвата.
Дърветата, подлежащи на сеч, ще се повалят в посока, свободна от подраст, младиняк и стоящи дървета.
При извоза оставащите на корен дървета ще се опазват от нараняване.

10.Начини за почистване на сечището
..събиране отпадащите на купчини едновременно със сечта.....
Няма да се допуска оставяне на остатъци от сечта на разстояние по-малко от 20 м от кранщата на пъти
платно на пътищата от РПМ, на горските пътища, и на разстояние, не по-малко от 5 м от кранщата
останалите автомобилни пътища, както и да не попадат във водните течения.

11.Други указания:
Извозената на временните складове дървесина ще се окачествява, кубира, надписва и складира на лонг
без да се допира до стоящи дървета, Технологичната такава и дървата за огрев ще се подреждат на фигури.
Зареждането с ГСМ ще става само на определените за целта места. Всички горивосмазочни и битови отпад
ежедневно ще се събират, изнасят извън горските територии и изхвърлят на определените за това места.

12.Всички операции по подготвителните и основните работи ще се извършват съгласно изискванията
Правилника за здравословни и безопасни условия на труд в горите и правилата за противопожа
безопасност в горите. Обектите се оборудват с противопожарни средства съгласно Наредба № 8 от 11.05.2012

ЗАПОЗНАТ с технологичния план: ...../попълва се след издаването на позволителното за сеч/
Лицето по чл. 108, ал. 2 от ЗГ, на което е издадено позволително за сеч № .....
.....
/ трите [illegible]

Изготвил: Ибрахим Баранов
/име, фамилия / подпис
дата: 31.05.22г.
№ и дата на удостоверението за упражняване на лесовъдска практика: 7448 от 26.07.22г.

Одобрил: ..... Образец по чл. 53, ал. 6 от НСГ
инж. Ибрахим Муса
/име, фамилия / подпис
дата: 27.10.22г.
№ и дата на удостоверението за упражняване на лесовъдска практика: 9615/25.07.2013г.

# ТЕХНОЛОГИЧЕН ПЛАН № ....

За добив на дървесина от отдел 237 подотдел И
На ТП ДГС АЛАБАК /попълва се само за държавни гори/
Община Велик град; Землище Пъбева
имот с (кадастрален идентификатор/КВС) №.....; /попълва се само за недържавни гори/
I. Схема за добива на дървесина от насаждението

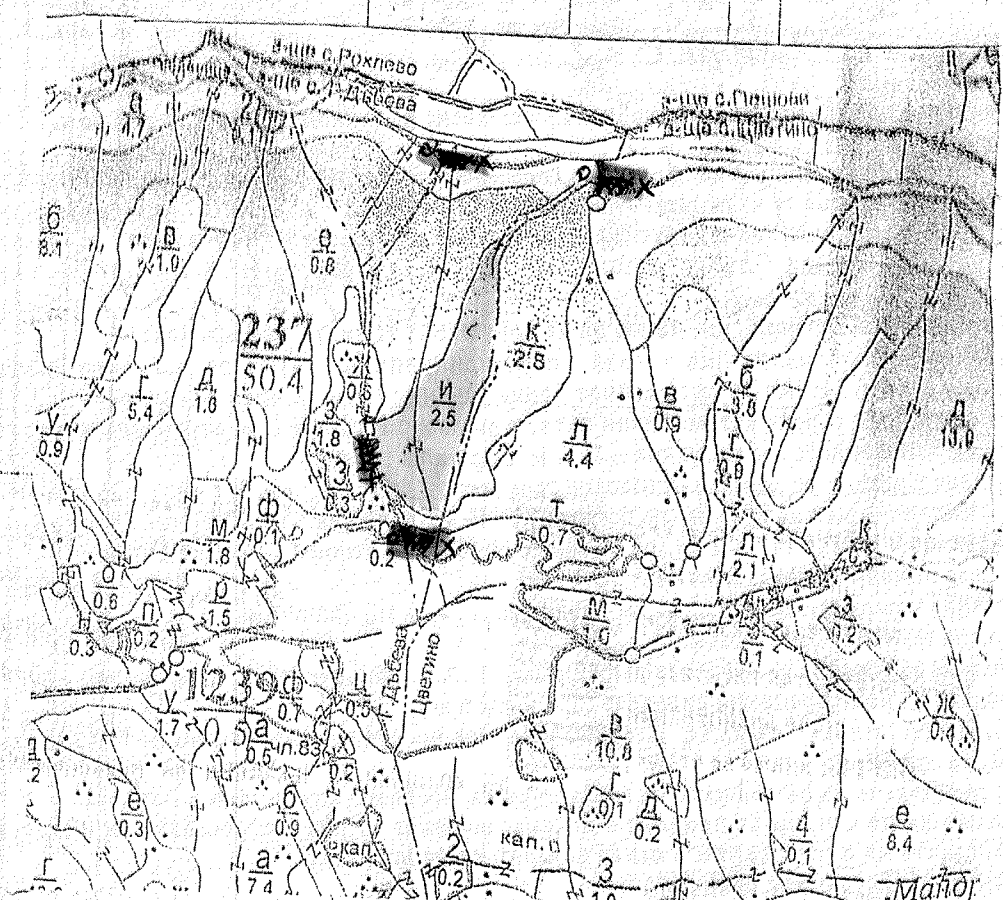


Легенда:

- проектирани коларски вр. извозни пътища
- съществуващи извозни пътища
- съществуващ автомобилен път
- технологична просека
- насаждение
- място за отпадъци
- проектирани тракторни вр. извозни пътища
- временен склад Пъбева
- трасе на въжена линия
- проектиран автомобилен път
- немаркирана част
- място за смяна на ГСМ

На схемата задължително се нанасят кошчетата на ...

II. Характеристика на насаждението

1. Вид на сечта ..... Прореждане ..... / интензивност ..... %
Втори вид сеч ..... " ..... / интензивност ..... %
2. Площ на подотдела ..2.5.. ха; Размер на сечището ..2.5.. ха.
3. Състав по план/програма ..бк-6 бб-3.., действителен ..бк-6 дб-3..
4. Запас на 1 ха: с клони ..бк-80 бб-82.. куб.м/ха, без клони ..бк-62 бб-43.. куб. м/ха.
5. Среден наклон на терена ..24.. градуса.
6. Очакван добив от маркираната дървесина ..91.. лежаща маса, куб.м.

| дърв. вид / категория | бк | бб | | | дърв. вид / категория | бк | бб | | | дърв. вид / категория | бк | бб | | |
|---|---|---|---|---|---|---|---|---|---|---|---|---|---|---|
| едра | 6 | 2 | | | дребна | 2 | 8 | | | вършина | 3 | 2 | | |
| средна | 2 | 13 | | | дърва | 46 | 12 | | | отпад | 2 | 10 | | |

7. Наличие и характеристика на подраста преди сечта (състав, възраст, средна височина, % на покрити ..Бучка дъб.. ..Надраст бук-6 бб-3..

8. Средно извозно разстояние ..500.. м.

9. Други характеристики на насаждението / *подчертава се вярното!* – водосборна зона, горна граница на гората, скално-урвест терен с наклон над 30 °, защитна ивица на ЖП линия, защитна ивица край река, 200 около хижа, техн. пр. борба с ерозия, Натура 2000, защитени територии, семепроизводствено н-я, ловностоп територия, курортна гора, зелена зона, токовища, сватбовища, надлесни дървета, сервитути, защитени видове описани в доклада за ГВКС, мъртва дървесина, биологично разнообразие и др

ГВКС: ..Г.В.К.С.-2..

III. Технологични указания

1. Дървесината в насаждението да се добива при спазване на технологичната схема по т. I

2. Сечта ще се извършва с БМТ.

Кастренето на отсечените стъбла ще се извършва / *подчертава се вярното!* - в сечище / на временен склад.
Разкрояването на стъблата ще се извършва / *подчертава се вярното!* - в сечище / на временен склад.

3. Извозът от сечището до временните складове ще се осъществява с / *подчертава се вярното!* - животински / трактор на ~~цели стъбла~~ / дълги мерки / къси секции / сортименти / с влачене по терена / изцяло натоварени.

Ще се използват техники и технологии, които да не нарушават земната повърхност.
Пресичането на водните течения ще става перпендикулярно, като се изградят помощни съоръжения (мостове, проходи и скари) / Няма да се пресичат водни течения! / *подчертава се вярното!*

4. Проектирани нови горски автомобилни пътища съгласно Наредба 5 за строителството в горските територии без промяна на предназначението им: дължина .....м, широчина .....м.

5. Изграждане и ремонт на временни извозни горски пътища:

5.1. Трактористи – разстояние между тях ...м (не по-малко от 40 м), дължина ...м, широчина 4 м.
5.2. Колароски - разстояние между тях .....м (не по-малко от 40 м), дължина .....м, широчина ...м

6. Просеки за въжени линии: ..... бр.
допустимо разстояние между просеките ..... м., дължина ..... м., широчина ..... м.

7. Направа на технологични просеки .....бр.
допустимо разстояние между тях .....м., дължина .....м., широчина ..... м.

8. Изграждане на нови временни складове (бр., площ в ха)
Брой складове ..1.. бр., площ ..0,1..ха. Изграждането им ще става извън заливните зони на реките и пътното платно на горските пътища.

9. Мерки за опазване на оставащите на корен дървета, подраста, младинняка и почвата.
Дърветата, подлежащи на сеч, ще се повалят в посока, свободна от подраст, младинняк и стоящи дървета.
При извоза оставащите на корен дървета ще се опазват от наранявания.

10. Начини за почистване на сечището
Събиране, отделяне на клоните и вършината едновременно със сечта.
Няма да се допуска оставяне на остатъци от сечта на разстояние по-малко от 20 м от границата на пътното платно на пътищата от РПМ, на горските пътища, и на разстояние, не по-малко от 5 м от границата на останалите автомобилни пътища, както и да не попадат във водните течения.

11. Други указания:
Извозената на временните складове дървесина ще се окачествява, кубира, надписва и складира на лонгони без да се допира до стоящи дървета. Технологичната такава и дървата за огрев ще се подреждат на фигури.
Зареждането с ГСМ ще става само на определените за целта места. Всички горивосмазочни и битови отпадъци ежедневно ще се събират, изнасят извън горските територии и изхвърлят на определените за това места.

12. Всички операции по подготвителните и основните работи ще се извършват съгласно изискванията на Правилника за здравословни и безопасни условия на труд в горите и правилата за противопожарна безопасност в горите. Обектите се оборудват с противопожарни средства съгласно Наредба № 8 от 11.08.2012 г.

ПОЗНАТ с технологичния план: ..../попълва се след издаването на позволителното за сеч/
Лицето по чл. 168, ал. 2 от ЗГ, на което е издадено позволително за сеч № .....

/ трите имена, подпис, дата /

Изготовил: Ибрахим Баранов
/имe, фамилия / подпис
дата: 31.05.22
№ и дата на удостоверението за упражняване на лесовъдска практика: 7448/26.07.2012 г.

Одобрил: ...
инж. Ибрахим Муса
/имe, фамилия / подпис
дата: 28.10.22
№ и дата на удостоверението за упражняване на лесовъдска практика: 3964/27.07.2013 г.

Образец по чл. 53, ал. 6 от НСГ

# ТЕХНОЛОГИЧЕН ПЛАН № ....

За добив на дървесина от отдел 237 подотдел К
На ТП ДГС АЛАБАК /попълва се само за държавни гори/
Община Велинград; Землище Цветино
имот с (кадастрален идентификатор/КВС) №....., /попълва се само за недържавни гори/
I. Схема за добива на дървесина от насаждението

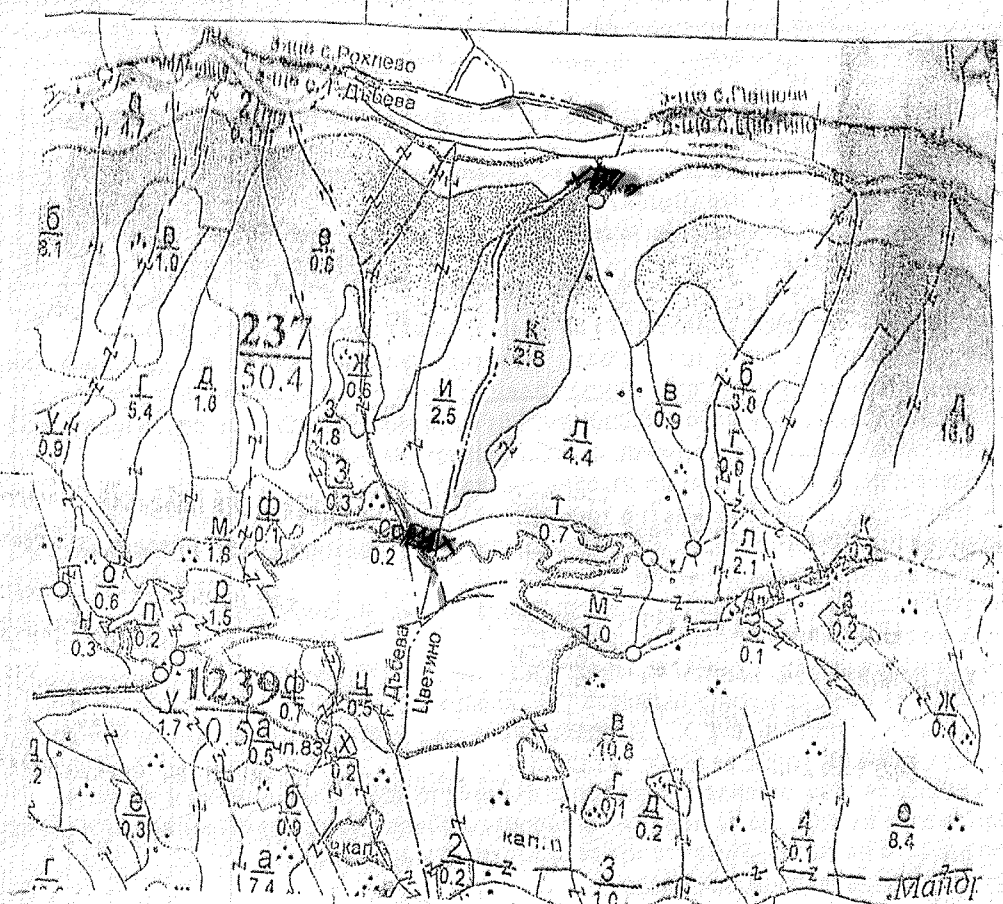


Легенда:

- проектирани коларски вр. извозни пътища
- съществуващи извозни пътища
- съществуващ автомобилен път
- технологична просека
- насаждение
- място за отпадъци
- проектирани тракторни вр. извозни пътища
- временен склад Дъбева
- трасе на въжена линия
- проектиран автомобилен път
- немаркирана част
- място за смяна на ГСМ

На схемата задължително се нанасят

II. Характеристика на насаждението

1.Вид на сечта ..Прочистване...../ интензивност .....%
Втори вид сеч ...../ интензивност .....%
2.Площ на подотдела ...2,8...ха. Размер на сечището...2,8.... ха.
3.Състав по план/програма 6Б6Ф3 см1....., действителен 6Б6Ф3...см1.....
4.Запас на 1 ха: с клони...89...куб.м/ха , без клони ...72.....куб. м/ха.
5.Среден наклон на терена ....21....градуса.
6.Очакван добит от маркираната дървесина ....202.....лежаща маса, куб.м.

| дърв. вид / категория | бор | бял. | смр. | | дърв. вид / категория | бор | бял. | смр. | | дърв. вид / категория | бор | бял. | см. | |
|---|---|---|---|---|---|---|---|---|---|---|---|---|---|---|
| едра | 3 | 2 | 1 | | дребна | 10 | 2 | | | върхина | 3 | 4 | | |
| средна | 13 | 2 | 1 | | дърва | 9 | 58 | | | отпад | 11 | 4 | | |

7.Наличие и характеристика на подраста преди сечта (състав, възраст, средна височина, % на покрит
.....няма...значение...на...подраст.....

8.Средно извозно разстояние ....500....м.

9.Други характеристики на насаждението / *подчертава се вярното!* – вододайна зона, горна граница
гората, скално-урвест терен с наклон над 30 $^0$, защитна ивица на ЖП линия, защитна ивица край река, 20(
около хижа, техн. пр. борба с ерозия, Натура 2000, защитени територии, семепроизводствено н-я, ловност
територия, курортна гора, зелена зона, токовища, сватбовища, надлесни дървета, сервитути, защитени видо
описани в доклада за ГВКС, мъртва дървесина, биологично разнообразие и

ГВКС: ГВКС-2

III. Технологични указания

1.Дървесината в насаждението да се добива при спазване на технологичната схема по т. I
2.Сечта ще се извършва с БМТ.
Кастренето на отсечените стъбла ще се извършва / *подчертава се вярното!* - в сечище / на временен склад.
Разкрояването на стъблата ще се извършва / *подчертава се вярното!* - в сечище / на временен склад.
3.Извозът от сечището до временните складове ще се осъществява с / *подчертава се вярното!* - животинс
тяга / трактор на цели стъбла / дълги секции / къси секции / сортименти / с влачене по терена / изцял
натоварени.
Ще се използват техники и технологии, които да не нарушават земната повърхност.
Пресичането на водните течения ще става перпендикулярно, като се изградят помощни съоръжени
(мостове, проходи и скари) / Няма да се пресичат водни течения / *подчертава се вярното!*.
4.Проектирани нови горски автомобилни пътища съгласно Наредба 5 за строителството в горските територ
без промяна на предназначението им: дължина .....м. широчина .....м.
5.Изграждане и ремонт на временни извозни горски пътища:
5.1.Тракторни - разстояние между тях ...м (не по-малко от 40 м), дължина ...м, широчина 4 м.
5.2.Коларски - разстояние между тях.....м (не по-малко от 40 м), дължина ...м, широчина ...м
6.Просеки за въжени линии: ..... бр.
допустимо разстояние между просеките ..... м., дължина ..... м., широчина ..... м.
7.Направа на технологични просеки .....бр.
допустимо разстояние между тях .....м., дължина .....м., широчина ..... м.
8.Изграждане на нови временни складове (бр., площ в ха)
Брой складове ...2..... бр., площ ...0,01...ха. Изграждането им ще става извън заливните зони на реките и пътнот
платно на горските пътища.
9.Мерки за опазване на оставащите на корен дървета, подраста, младняка и почвата.
Дърветата, подлежащи на сеч, ще се повалят в посока, свободна от подраст, младняк и стоящи дървета.
При извоза оставащите на корен дървета ще се опазват от нараняване.
10.Начини за почистване на сечището
Събиране...на...дребни...дървесина...с...сеча.
Няма да се допуска оставяне на остатъци от сечта на разстояние по-малко от 20 м от крайщата на пътнот
платно на пътищата от РПМ, на горските пътища, и на разстояние, не по-малко от 5 м от крайщата н
останалите автомобилни пътища, както и да не попадат във водните течения.
11.Други указания:
Извозената на временните складове дървесина ще се окачествява, кубира, надписва и складира на лонгон
без да се допира до стоящи дървета. Технологичната такава и дървата за огрев ще се подреждат на фигури.
Зареждането с ГСМ ще става само на определените за целта места. Всички горивосмазочни и битови отпадъци
ежедневно ще се събират, изнасят извън горските територии и изхвърлят на определените за това места.
12.Всички операции по подготвителните и основните работи ще се извършват съгласно изискванията н
Правилника за здравословни и безопасни условия на труд в горите и правилата за противопожарн
безопасност в горите. Обектите се оборудват с противопожарни средства съгласно Наредба № 8 от 11.05.2012 г.

ЗАПОЗНАТ с технологичния план: ...../попълва се след издаването на позволителното за сеч/
Лицето по чл. 108, ал. 2 от ЗГ, на което е издадено позволително за сеч № .....

/ трите имена, подпис, дата /